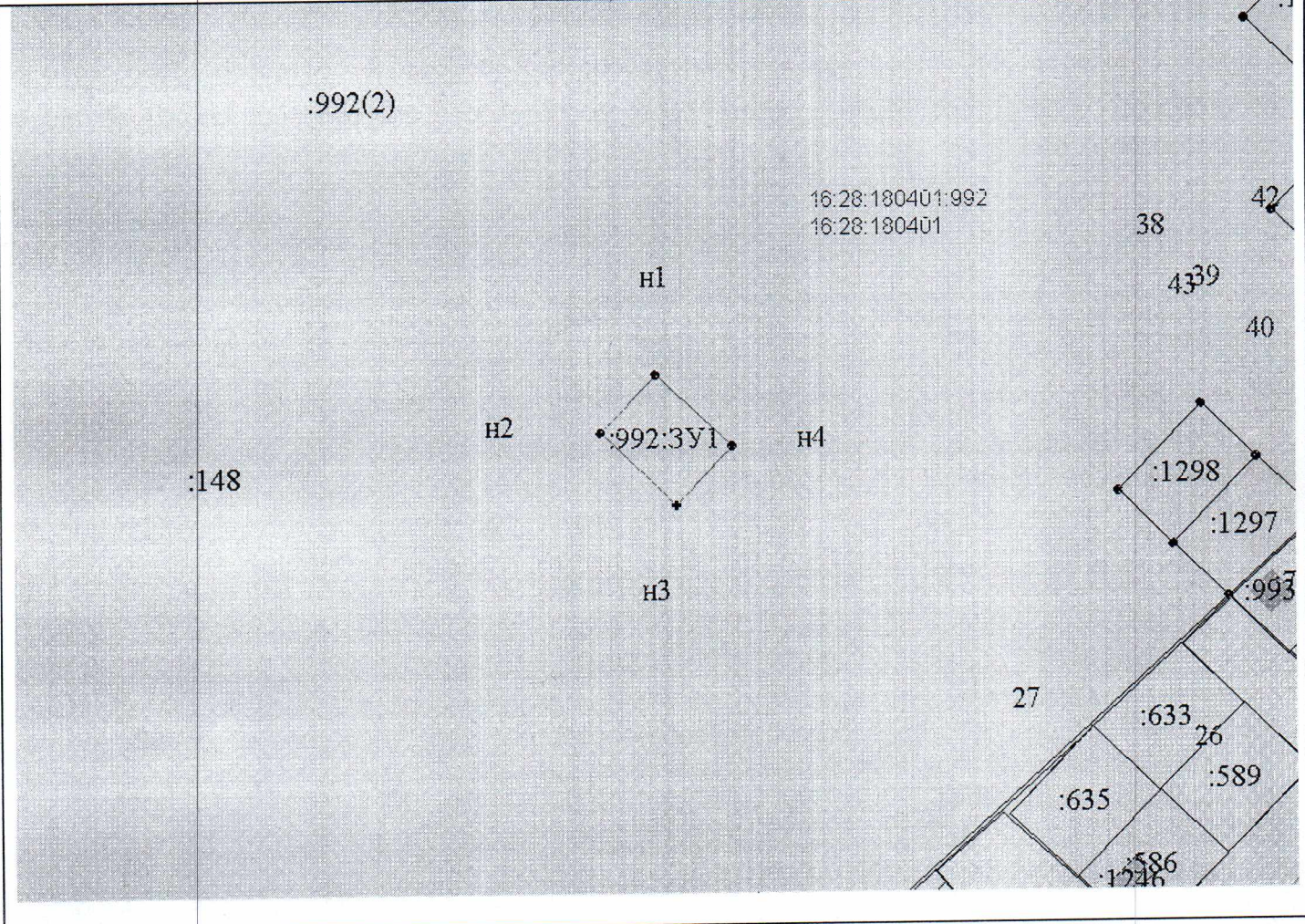


845





СХЕМА РАСПОЛОЖЕНИЯ ЗЕМЕЛЬНОГО УЧАСТКА НА КАДАСТРОВОМ ПЛАНЕ ТЕРРИТОРИИ

Кадастровый или условный номер земельного участка		
Площадь земельного участка	756 кв.м.	
Обозначение характерных точек границ	Координаты МСК-16	
	X	Y
н1	470764.42	2365606.69
н2	470747.09	2365590.10
н3	470725.31	2365612.85
н4	470742.64	2365629.45
н1	470764.42	2365606.69



Масштаб 1:2000

Условные обозначения

	обозначение существующей части границы, имеющиеся в ГКН сведения о которой достаточны для определения ее местоположения
	обозначение вновь образованной части границы, сведения о которой достаточны для определения ее местоположения
 27	обозначение характерной точки границы, сведения о которой достаточны для определения ее местоположения
 н1	обозначение характерной новой точки вновь образованной части границы, сведения о которой достаточны для определения ее местоположения
:992	кадастровый номер исходного, измененного или уточняемого земельного участка
:992:ЗУ1	обозначение образуемого путем раздела или выдела земельного участка
16:28:180401	обозначение кадастрового квартала